


Pregledna situacija, prikaz predloga protihrupnih ograj z višinami in dolžinami in prikaz stavb za izvedbo pasivne protihrupne zaščite in računskih imisijskih točk ter območij povečanega varstva pred hrupom
Območje: Nove Jarše–rondo Tomačevo

Shranjeno: S:\Projekti\Hrup\21_941_SH_LJ_Sevema_obv\Delo\AKM\SoundPLAN_novi_Program_SoundPLAN 8.2_verzija_23.03.2021_št.izrač.0

- Legenda
- emisija cestnega hrupa
 - cesta
 - premostitveni objekt
 - protihrupna ograja – predlog
 - protihrupna ograja – obstoječa – DARS
 - protihrupna ograja – obstoječa – druga
 - parcelna protihrupna ograja
 - protihrupni nasip – obstoječ
 - stavba – predlog pasivne zaščite
 - stavba – varovana
 - stavba – nevarovana
 - stavba – potencialno varovana
 - območje II. ali III. stopnje varstva pred hrupom
 - računska imisijska točka



02					
01					
št.	spremenba	opis spremembe		datum	podpis

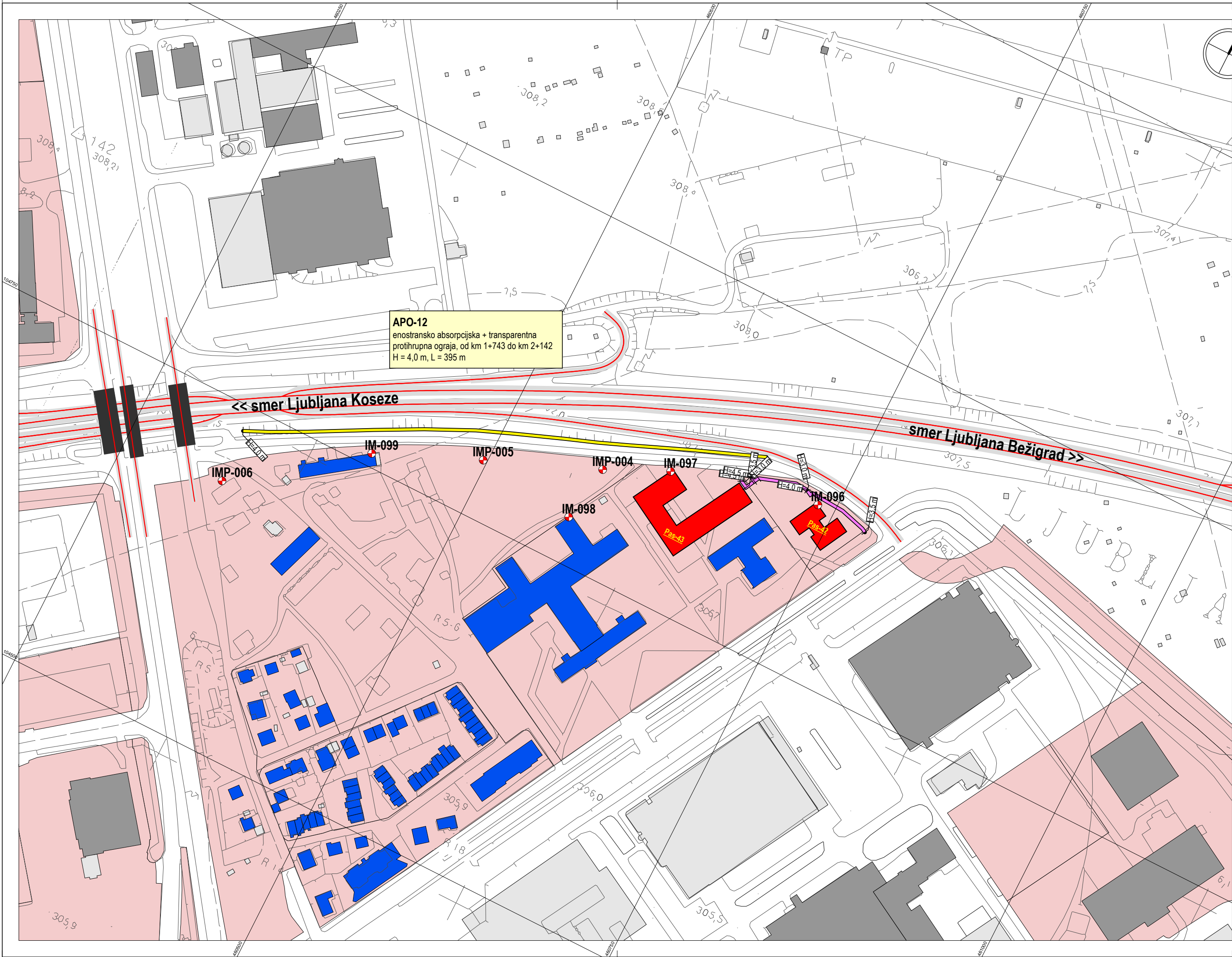
investitor:	objekt:
DARS Povezujemo Slovenijo	Hitra cesta H3 odseki 0086 (LJ (Šmartinska–Tomačevo)), 0088 (LJ (Tomačevo–Dunajska)), 0089 (LJ (Dunajska–Celovška)) in 0090 (LJ (Celovška–Koseze))

projektant:	načrt:
PNZ svetovanje projekiranje d.o.o. LJUBLJANA	Študija obremenitve s hrupom s predlogom protihrupne zaščite Sklop 11: H3 odseki 0086, 0088, 0089, 0090 (LJ Šmartinska–Koseze)

projektant načrta:	risba:
PNZ svetovanje projekiranje d.o.o. LJUBLJANA	Pregledna situacija

odg. vodja proj.:	id. številka:	podpis:	merilo:
odg. projektant:	G-3011		M 1: 2500
obdelovalec:	G-3011	vrsta projekta:	št. načrta: /
št. odseka:	arhivska številka:	št. projekta:	št. risbe:

0086	0030.00	000.0411	G.07.1
vrsta dokumentacije:	šifra priloge:	črna koda:	
	G.101		



Pregledna situacija, prikaz predloga protihrupnih ograj z višinami in dolžinami in prikaz stavb za izvedbo pasivne protihrupne zaščite in računskih imisijskih točk ter območij povečanega varstva pred hrupom
Območje: Industrijska cona Šiška–Dravlj

Shranjeno: S:\Projekti Hrup\21_941_SH_LJ_Severna_obv\Delo\AKM\SoundPLAN_novi, Program: SoundPLAN 8.2, verzija: 23.03.2021, št. izrač.: 0

Legenda

emisija cestnega hrupa

cesta

premostitveni objekt

protihrupna ograja – predlog

protihrupna ograja – obstoječa – DARS

protihrupna ograja – obstoječa – druga

parcelna protihrupna ograja

protihrupni nasip – obstoječ

stavba – predlog pasivne zaščite

stavba – varovana

stavba – nevarovana

stavba – potencialno varovana

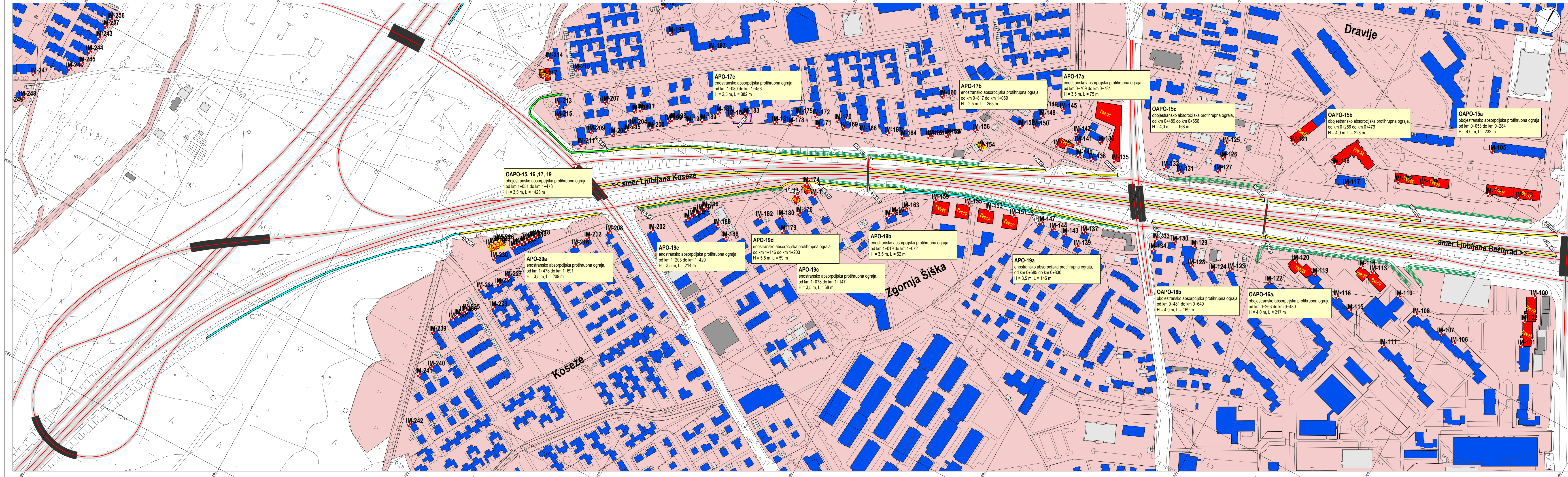
območje II ali III. stopnje varstva pred hrupom

računska imisijska točka

0204080120160200

m

02					
01					
št.	sprememba	opis spremembe		datum	podpis
investitor:		objekt:			
<div><div>DARS</div><div>Povezujemo Slovenijo</div></div>		Hitra cesta H3 odseki 0086 (LJ (Šmartinska–Tomačevo)), 0088 (LJ (Tomačevo–Dunajska)), 0089 (LJ (Dunajska–Celovška)) in 0090 (LJ (Celovška–Koseze))			
projektant:		načrt:			
<div><div>pnz</div><div>PNZ svetovanje projektiranje d.o.o.</div><div>LJUBLJANA</div></div>		Študija obremenitve s hrupom s predlogom protihrupne zaščite Sklop 11: H3 odseki 0086, 0088, 0089, 0090 (LJ Šmartinska–Koseze)			
projektant načrta:		risba:			
<div><div>pnz</div><div>PNZ svetovanje projektiranje d.o.o.</div><div>LJUBLJANA</div></div>		Pregledna situacija			
		id. številka	podpis	vrsta projekta	merilo: M 1: 2500
odg. vodja proj.:		G-3011		Študija	št. načrta: /
odg. projektant:		G-3011		št. projekta: 21_941	št. risbe: /
obdelovalec:				datum: julij 2021	G.07.3
št. odseka:	arhivska številka:	vrsta dokumentacije:	šifra priloge:	črna koda:	
0086	0030.00	000.0411	G.101		







Pregledna situacija, prikaz predloga protihrupnih ograj z višinami in dolžinami in prikaz stavb za izvedbo pasivne protihrupne zaščite in računskih imisijskih točk ter območij povečanega varstva pred hrupom
Območje: Dravljje-Koseze

Shranjeno: S:\Projekti\Hrup\21_941_SH_LJ_Sevema_obv\Delo\AKM\SOUNDPLAN_novi_Program: SoundPLAN 8.2, verzija: 23.03.2021, št. izrač.: 0

Legenda

- emisijska cestnega hrupa
- cesta
- premostitveni objekt
- protihrupna ograja – predlog
- protihrupna ograja – obstoječa – DARS
- protihrupna ograja – obstoječa – druga
- parcelna protihrupna ograja
- protihrupni nasip – obstoječ
- stavba – predlog pasivne zaščite
- stavba – varovana
- stavba – nevarovana
- stavba – potencialno varovana
- območje II. ali III. stopnje varstva pred hrupom
- računska imisijska točka

0 20 40 80 120 160 200 m

02					
01					
št.	spremenba	opis spremembe		datum	podpis
investitor:	<div><div><div>DARS Povezujemo Slovenijo</div></div><div>Hitra cesta H3 odseki 0086 (LJ (Šmartinska–Tomačevo)), 0088 (LJ (Tomačevo–Dunajska)), 0089 (LJ (Dunajska–Celovška)) in 0090 (LJ (Celovška–Koseze))</div></div>				
projektant:	<div><div><div>PNZ svetovanje projektiranje d.o.o. LJUBLJANA</div></div><div>Študija obremenitve s hrupom s predlogom protihrupne zaščite Sklop 11: H3 odseki 0086, 0088, 0089, 0090 (LJ Šmartinska–Koseze)</div></div>				
projektant načrta:	<div><div><div>PNZ svetovanje projektiranje d.o.o. LJUBLJANA</div></div><div>Pregledna situacija</div></div>				
odg. vodja proj.	id. številka	podpis	vrsta projekta	št. načrta	merilo: M 1: 2500
odg. projektant:	G-3011		Študija	21.941	št. risbe: /
obdelovalec:	G-3011		datum:	julij 2021	G.07.4
št. odseka:	arhivska številka:	vrsta dokumentacije:	šifra priloge:	črna koda:	
0086	0030.00	000.0411	G.101		